



+

KECAMATAN KELUMPANG TENGAH DALAM ANGKA 2020

... +



**BADAN PUSAT STATISTIK
KABUPATEN KOTABARU**



<https://kotabaruk>

+

**KECAMATAN
KELUMPANG TENGAH
DALAM ANGKA
2020**

• • • • •
+

Kecamatan Kelumpang Tengah Dalam Angka

Kelumpang Tengah District in Figures

2020

ISSN:

No. Publikasi/Publication Number:

Katalog/Catalog: 1102001.6302160

Ukuran Buku/Book Size: 14,8 cm x 21 cm

Jumlah Halaman/Number of Pages: viii + 64 halaman/pages

Naskah/Manuscript:

Badan Pusat Statistik Kabupaten Kotabaru

BPS-Statistics of Kotabaru Regency

Gambar Kover oleh/Cover Design by:

Badan Pusat Statistik Kabupaten Kotabaru

BPS-Statistics of Kotabaru Regency

Ilustrasi Kover/Cover Illustration:

Nelayan di sungai Kecamatan Kelumpang Tengah, Kabupaten Kotabaru/*Fishermen on The River Kelumpang Tengah District, Kotabaru Regency*

Diterbitkan oleh/Published by:

© BPS Kabupaten Kotabaru/*BPS-Statistics of Kotabaru Regency*

Dicetak oleh/Printed by:

Badan Pusat Statistik Kabupaten Kotabaru

BPS-Statistics of Kotabaru Regency

Dilarang mengumumkan, mendistribusikan, mengomunikasikan, dan/atau menggandakan sebagian atau seluruh isi buku ini untuk tujuan komersial tanpa izin tertulis dari Badan Pusat Statistik

Prohibited to announce, distribute, communicate, and/or copy part or all of this book for commercial purpose without permission from BPS-Statistics Indonesia

[illegible]



LAMBANG DAERAH KABUPATEN KOTABARU

*Berdasarkan PERDA Kabupaten Daerah Tk.II Kotabaru
Nomor 01 Tahun 1975*

Lambang Daerah Kabupaten Kotabaru terdiri dari :

Sebuah Perisai yang bersudut lima artinya :

1. Perisai yang merupakan sebagian benda kebudayaan spesifik daerah Kalimantan melambangkan suatu keutuhan dan pertahanan rakyat dan daerah kabupaten Kotabaru.
2. Lima buah sudut yang berbentuk perisai melambangkan kelima dasar dari Negara Republik Indonesia, yakni Pancasila yang menjadi falsafah hidup rakyat dan falsafah Negara Republik Indonesia, artinya falsafah hidup rakyat dan daerah kabupaten Kotabaru.
3. Sisi atas perisai berbentuk busur, melambangkan dinamika dan stamina rakyat di kabupaten Kotabaru turut serta menyukseskan Program Pemerintah.
4. Kedua sisi samping perisai (kanan dan kiri berbentuk tegak lurus), melambangkan sifat gotong royong diatas dasar kejujuran dan keadilan yang merupakan watak kepribadian masyarakat.
5. Kedua sisi bawah perisai berbentuk lancip (kerucut) berarah atau berpangkal pada suatu titik, melambangkan suatu tujuan untuk membina masyarakat adil dan makmur yang berdasarkan Pancasila dan Undang – Undang Dasar 1945.

Dibidang perisai tersebut terdapat lukisan – lukisan :

1. Garis tebal berwarna kuning emas melingkari lukisan lambang, melambangkan persatuan rakyat daerah kabupaten Kotabaru yang kuat.
2. Bagian atas pada puncak lukisan gunung terdapat sebuah tulisan Sa-ijaan yang berwarna kuning emas yang berarti semufakat satu hati dan sekata.
3. Dasar perisai berwarna merah yang melingkari sisi perisai melambangkan sifat keberanian rakyat daerah kabupaten kotabaru dalam memperjuangkan keadilan dan kebenaran.
4. Gunung berwarna hijau daun dengan latar belakang biru muda, melambangkan sifat keluhuran, kemakmuran dan kekayaan alam kabupaten Kotabaru.
5. Garis tebal yang berwarna kuning emas membagi dua lukisan, melambangkan daerah ini adalah daerah pertanian (padi).
6. Ikan Todak yang dilukiskan diatas permukaan laut membentuk sudut 45° berwarna kuning emas melambangkan bahwa hasil utama yang tradisional di daerah ini adalah ikan.
7. Laut berwarna biru laut, dengan tiga garis gelombang warna putih, melambangkan panorama alami kabupaten Kotabaru yang sebagian besar terdiri dari laut; juga melambangkan gelora semangat rakyat daerah kabupaten Kotabaru dalam memberikan isi kemerdekaan Negara Republik Indonesia yang diproklamasikan tanggal 17 Agustus 1945. Jumlah tiga garis gelombang adalah melambangkan kekuatan yang luar biasa dan disebut GELOMBANG TIGA. Banyaknya tiga garis gelombang tersebut 17 buah berarti tanggal 17. Gelombang garis pertama 8 buah melambangkan bulan kedelapan yaitu Agustus, gelombang garis kedua dan ketiga masing-masing berjumlah lima dan empat yang bermakna tahun 1945.



KATA PENGANTAR

Dalam upaya yang kesekian kalinya ini, kami mempersembahkan kembali suatu publikasi yang berisikan data-data statistik yang menggambarkan suatu Kecamatan yakni "*KECAMATAN KELUMPANG TENGAH DALAM ANGKA TAHUN 2020*".

Kami sangat berterima kasih kepada Bapak Camat beserta jajarannya yang telah sudi memberikan dukungannya, baik secara moril ataupun materiil dan sambutan yang sangat baik atas terbitnya Publikasi ini. Tak lupa pula kami ucapkan kepada semua Kepala Dinas/Instansi Jawatan Kecamatan dan para Kepala Desa yang telah memberikan bantuannya berupa data-data statistik yang diperlukan.

Kami menyadari, Publikasi ini dirasakan masih jauh dari kesempurnaan. Oleh karena itu, kami mengharap kepada semua pihak untuk membantu mewujudkan kesempurnaan itu dengan memberikan berbagai saran dan kritik yang sifatnya positif.

Akhirnya, semoga persembahan kami ini dapat memberikan manfaat sesuai dengan keperluannya.

Kotabaru, September 2020

Kepala Badan Pusat Statistik
Kabupaten Kotabaru

Toyib Nasikun, SST. M.E.

DAFTAR ISI/CONTENTS

Halaman

Page

Peta Wilayah Kecamatan Kelumpang Tengah/ <i>Map of Kelumpang Tengah District</i>	iii
Lambang Daerah Kabupaten Kotabaru/ <i>Regional Symbol of Kotabaru Regency</i>	iv
Makna Lambang Daerah Kotabaru/ <i>Meaning of Regional Symbol of Kotabaru</i>	iv
Kata Pengantar/ <i>Preface</i>	vi
Daftar isi/ <i>Contents</i>	vii
Penjelasan Umum/ <i>Explanatory Notes</i>	viii
1. Geografis/ <i>Geographic</i>	1
1.1 Keadaan Geografis/ <i>Geographical Condition</i>	3
2. Pemerintah/ <i>Government</i>	9
2.1 Karakteristik Pemerintahan/ <i>Governmental Characteristics</i>	11
3. Kependudukan dan Ketenagakerjaan/ <i>Population and Employment</i>	13
3.1 Karakteristik Penduduk/ <i>Population Characteristics</i>	15
4. Sosial/ <i>Social</i>	19
4.1 Pendidikan/ <i>Education</i>	21
4.2 Kesehatan/ <i>Health</i>	27
4.3 Keluarga Berencana/ <i>Family Planning</i>	31
4.4 Agama/ <i>Religion</i>	33
5. Pertanian/ <i>Agriculture</i>	35
5.1 Tanaman Pangan / <i>Food Crops</i>	37
5.2 Hortikultura <i>Horticulture</i>	47
5.3 Perkebunan/ <i>Estate Crops</i>	51
5.4 Peternakan/ <i>Livestocks</i>	53
5.5 Perikanan/ <i>Fishery</i>	56
6. Pariwisata/ <i>Tourism</i>	61
6.1 Rumah makan/ <i>Restaurant</i>	63

PENJELASAN UMUM/EXPLANATORY NOTES

Tanda-tanda, satuan-satuan, dan lain-lainnya yang digunakan dalam publikasi ini adalah sebagai berikut:

Symbols, measurement units, and acronyms which are used in this publication, are as follows:

1. TANDA-TANDA/SYMBOL

Data Tidak Tersedia/ <i>Data Not Available</i>	:	...
Tidak ada atau nol/ <i>Null or Zero</i>	:	—
Data dapat diabaikan/ <i>Data negligible</i>	:	0
Tanda decimal/ <i>Decimal point</i>	:	,
Data tidak dapat ditampilkan/ <i>Not applicable</i>	:	NA
Angka perkiraan/ <i>Estimated figures</i>	:	E
Angka sementara/ <i>Preliminary figures</i>	:	X
Angka sangat sementara/ <i>Very preliminary figures</i>	:	Xx
Angka diperbaiki/ <i>Revised figures</i>	:	r

2. SATUAN/UNITS

barel/ <i>barrel</i>	:	158,99 liter/ <i>litres</i> = 1/6,2898 m ³
hektar (ha)/ <i>hectare (ha)</i>	:	10 000 m ²
kilometer (km)/ <i>kilometres (km)</i>	:	1 000 meter/ <i>meters</i> (m)
knot/ <i>knot</i>	:	1,8523 km/jam (<i>km/hour</i>)
kuintal/ <i>quintal</i>	:	100 kg
KWh	:	1 000 Watt <i>hour</i>
MWh	:	1 000 KWh
liter (untuk beras)/ <i>litre (for rice)</i>	:	0,80 kg
Ton	:	1 000 kg

Satuan lain: buah, dus, butir, helai/lembar, kaleng, batang, pulsa, ton kilometer (ton-km), jam, menit, persen (%).

Other units: unit, pack, pieces, sheet, tin, pulse, ton-kilometres(ton-km), hour, minute, percent (%).

Perbedaan angka di belakang koma disebabkan oleh pembulatan angka.

The difference in decimal numbers is caused by rounding.

BAB 01

GEOGRAFIS

<http://otabrizulab.blogspot.com>
<https://ps.go.id>



1.1 KEADAAN GEOGRAFI

Kecamatan Kelumpang Tengah merupakan salah satu kecamatan yang ada di Kabupaten Kotabaru. Kecamatan Kelumpang Tengah terletak antara garis $115^{\circ}50'11''$ – $116^{\circ}06'57''$ Bujur Timur dan $002^{\circ}42'16''$ – $003^{\circ}06'08''$ Lintang Selatan. Dibatasi sebelah Barat dengan Kecamatan Kelumpang Hulu dan Kecamatan Kelumpang Selatan, sebelah Timur dengan Kecamatan Kelumpang Utara dan Selat Malaka, sebelah Selatan dengan Kecamatan Kelumpang Selatan dan Selat Malaka dan sebelah Utara dibatasi oleh Kecamatan Kelumpang Barat dan Kecamatan Kelumpang Utara.

Secara administratif, Kecamatan Kelumpang Tengah terbagi menjadi 13 Desa dengan Desa Tanjung Batu sebagai ibukota kecamatan. Total luas wilayah Kecamatan Kelumpang Tengah tercatat 349.11 Km^2 .

<https://kotabarukab.bps.go.id>





Tabel 1.1.1 Letak Geografis Wilayah Kecamatan Kelumpang Tengah Kabupaten Kotabaru

Rincian <i>Details</i>	Keterangan <i>Information</i>
(1)	(2)
Letak	
Bujur Timur Lintang Selatan	115 ⁰ 50'11"E – 116 ⁰ 06'57"E 002 ⁰ 42'16"S – 003 ⁰ 06'08"S
Batas - batas	
- Utara	Kecamatan Kelumpang Barat dan Kecamatan Kelumpang Utara
- Selatan	Kecamatan Kelumpang Hulu, Kecamatan Kelumpang Selatan dan Selat Malaka
- Timur	Kecamatan Kelumpang Utara dan Selat Malaka
- Barat	Kecamatan Kelumpang Hulu dan Kecamatan Kelumpang Selatan
Luas Wilayah	349.11 km ²
Tinggi dari Permukaan Laut	± ... Meter
Ibukota Kecamatan	Tanjung Batu

Sumber : Kantor Camat Kelumpang Tengah





Tabel 1.1.2 Luas Wilayah Menurut Desa di Kecamatan Kelumpang Tengah, 2019

Desa/Kelurahan	Luas (km ²)	Persentase (%)
(1)	(2)	(3)
1. Tanjung Batu	19,90	5,70
2. Sungai Pinang	8,80	2,52
3. Sungai Punggawa	16,90	4,84
4. Tanjung Selayar	6,02	1,72
5. Senakin	22,80	6,53
6. Senakin Seberang	28,80	8,25
7. Tanah Rata	11,90	3,41
8. Sebuli	14,50	4,15
9. Sembilang	41,80	11,97
10. Tamiang Bakung	39,50	11,31
11. Tebing Tinggi	24,80	7,10
12. Sang Sang	70,50	20,19
13. Geronggang	42,89	12,29
Kelumpang Tengah	349,11	100

Sumber: Kantor Camat Kelumpang Tengah





Tabel 1.1.3 Tinggi Wilayah Di Atas Permukaan Laut (DPL) Menurut Desa di Kecamatan Kelumpang Tengah, 2019

Desa/Kelurahan	Tinggi (m)
(1)	(2)
1. Tanjung Batu	...
2. Sungai Pinang	...
3. Sungai Punggawa	...
4. Tanjung Selayar	...
5. Senakin	...
6. Senakin Seberang	...
7. Tanah Rata	...
8. Sebuli	...
9. Sembilang	...
10. Tamiang Bakung	...
11. Tebing Tinggi	...
12. Sang Sang	...
13. Geronggang	...
Kelumpang Tengah	...

Sumber: Kantor Camat Kelumpang Tengah





Tabel 1.1.4 Jarak dari Kantor Desa ke Ibukota Kecamatan di Kecamatan Kelumpang Tengah, 2019

Desa/Kelurahan	Ibukota Kecamatan	Jarak ke Ibukota Kecamatan (km)
(1)	(2)	(3)
1. Tanjung Batu	Tanjung Batu	0,17
2. Sungai Pinang	Tanjung Batu	2,5
3. Sungai Punggawa	Tanjung Batu	4,5
4. Tanjung Selayar	Tanjung Batu	6,5
5. Senakin	Tanjung Batu	7,5
6. Senakin Seberang	Tanjung Batu	8
7. Tanah Rata	Tanjung Batu	10
8. Sebuli	Tanjung Batu	12
9. Sembilang	Tanjung Batu	14
10. Tamiang Bakung	Tanjung Batu	21
11. Tebing Tinggi	Tanjung Batu	27
12. Sang Sang	Tanjung Batu	38
13. Geronggang	Tanjung Batu	20

Kelumpang Tengah

Sumber: Kantor camat Kelumpang Tengah





<https://kotabarukab.bps.go.id>



BAB 02

PEMERINTAHAN



<https://otab.bps.go.id>



Tabel 2.1.1 Jumlah Rukun Tetangga (RT) Menurut Desa di Kecamatan Kelumpang Tengah, 2019

Desa/Kelurahan	2015	2016	2017	2018	2019
(1)	(2)	(3)	(4)	(5)	(6)
1. Tanjung Batu	7	7	7	7	7
2. Sungai Pinang	4	4	4	4	4
3. Sungai Punggawa	5	5	5	5	5
4. Tanjung Selayar	4	4	4	4	4
5. Senakin	4	4	4	4	4
6. Senakin Seberang	4	4	4	4	4
7. Tanah Rata	3	3	3	3	3
8. Sebuli	5	5	5	5	5
9. Sembilang	6	6	6	6	6
10. Tamiang Bakung	6	6	6	6	6
11. Tebing Tinggi	6	6	6	6	6
12. Sang Sang	8	8	9	9	9
13. Geronggang	10	10	10	10	10
Kelumpang Tengah	72	72	73	73	73

Sumber: Kantor Camat Kelumpang Tengah





PEMERINTAHAN

<https://kotabarukab.bps.go.id>





BAB | KEPENDUDUKAN 03 | DAN KETENAGAKERJAAN

3.1 KEPENDUDUKAN

Tabel 3.1.1 Jumlah Penduduk dan Laju Pertumbuhan Penduduk Menurut Desa di Kecamatan Kelumpang Tengah, 2019

Desa/Kelurahan	Penduduk (jiwa)	Laju Pertumbuhan Penduduk per Tahun (%)
(1)	(2)	(3)
1. Tanjung Batu	789	39,40
2. Sungai Pinang	366	40,45
3. Sungai Punggawa	456	25,51
4. Tanjung Selayar	263	34,12
5. Senakin	641	28,20
6. Senakin Seberang	457	16,20
7. Tanah Rata	209	18,25
8. Sebuli	648	20,30
9. Sembilang	988	24,45
10. Tamiang Bakung	1002	25,37
11. Tebing Tinggi	449	18,10
12. Sang Sang	2196	30,15
13. Geronggang	2546	57,40
Kelumpang Tengah	11.010	377.9

Sumber: Kepala Desa Se-Kecamatan Kelumpang Tengah

Tabel 3.1.2 Jumlah Penduduk dan Rasio Jenis Kelamin Menurut Desa di Kecamatan Kelumpang Tengah, 2019

Desa/Kelurahan	Jenis Kelamin			Rasio Jenis Kelamin
	Laki-laki	Perempuan	Jumlah	
(1)	(2)	(3)	(4)	(5)
1. Tanjung Batu	394	395	789	99.75
2. Sungai Pinang	195	171	366	114.04
3. Sungai Punggawa	233	223	456	104.48
4. Tanjung Selayar	139	124	263	112.10
5. Senakin	316	325	641	97.23
6. Senakin Seberang	235	222	457	105.86
7. Tanah Rata	99	110	209	90.00
8. Sebuli	325	323	648	100.62
9. Sembilang	504	484	988	104.13
10. Tamiang Bakung	527	475	1002	110.95
11. Tebing Tinggi	238	211	449	112.80
12. Sang Sang	1.086	1.110	2196	97.84
13. Geronggang	1.312	1.234	2546	106.32
Kelumpang Tengah	5603	5407	11010	103.62

Sumber: Kepala Desa Se-Kecamatan Kelumpang Tengah

Tabel 3.1.3 Distribusi dan Kepadatan Penduduk Menurut Desa di Kecamatan Kelumpang Tengah, 2019

Desa/Kelurahan	Persentase Penduduk (%)	Kepadatan Penduduk per km ²
(1)	(2)	(3)
1. Tanjung Batu	7.17	39.65
2. Sungai Pinang	3.32	41.59
3. Sungai Punggawa	4.14	26.98
4. Tanjung Selayar	2.39	43.69
5. Senakin	5.82	28.11
6. Senakin Seberang	4.15	15.87
7. Tanah Rata	1.90	17.56
8. Sebuli	5.89	44.69
9. Sembilang	8.97	23.64
10. Tamiang Bakung	9.10	25.37
11. Tebing Tinggi	4.08	18.10
12. Sang Sang	19.95	31.15
13. Geronggang	23.12	59.36
Kelumpang Tengah	100	31.54

Sumber: Kepala Desa Se-Kecamatan Kelumpang Tengah



<https://kotabarukab.bps.go.id>



BAB | SOSIAL

04



<http://www.ababukapops.go.id>

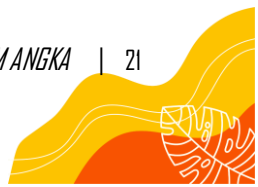


4.1 PENDIDIKAN

Tabel 4.1.1 Jumlah Sekolah, Murid, Guru, dan Rasio Murid-Guru Sekolah Dasar (SD) Menurut Desa di Kecamatan Kelumpang Tengah, 2019

Desa/Kelurahan	Sekolah	Murid	Guru	Rasio Murid-Guru
(1)	(2)	(3)	(4)	(5)
1. Tanjung Batu	1	80	8	6
2. Sungai Pinang	-	-	-	-
3. Sungai Punggawa	1	90	7	5
4. Tanjung Selayar	-	-	-	-
5. Senakin	1	96	8	11
6. Senakin Seberang	1	48	6	4
7. Tanah Rata	1	28	5	5
8. Sebuli	1	96	9	6
9. Sembilang	1	136	7	6
10. Tamiang Bakung	1	206	11	9
11. Tebing Tinggi	1	48	5	6
12. Sang Sang	1	348	20	17
13. Geronggang	1	428	17	13
Kelumpang Tengah	11	1604	103	88

Sumber: Dinas Pendidikan Kabupaten Kotabaru



Tabel 4.1.2 Jumlah Sekolah, Murid, Guru, dan Rasio Murid-Guru Madrasah Ibtidaiyah (MI) Menurut Desa di Kecamatan Kelumpang Tengah, 2019

Desa/Kelurahan	Sekolah	Murid	Guru	Rasio Murid-Guru
(1)	(2)	(3)	(4)	(5)
1. Tanjung Batu	-	-	-	-
2. Sungai Pinang	-	-	-	-
3. Sungai Punggawa	-	-	-	-
4. Tanjung Selayar	-	-	-	-
5. Senakin	-	-	-	-
6. Senakin Seberang	-	-	-	-
7. Tanah Rata	-	-	-	-
8. Sebuli	-	-	-	-
9. Sembilang	-	-	-	-
10. Tamiang Bakung	-	-	-	-
11. Tebing Tinggi	-	-	-	-
12. Sang Sang	-	-	-	-
13. Geronggang	-	-	-	-
Kelumpang Tengah	-	-	-	-

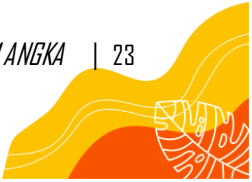
Sumber: Kantor Camat Kelumpang Tengah



Tabel 4.1.3 Jumlah Sekolah, Murid, Guru, dan Rasio Murid-Guru Sekolah Menengah Pertama (SMP) Menurut Desa di Kecamatan Kelumpang Tengah, 2019

Desa/Kelurahan	Sekolah	Murid	Guru	Rasio Murid-Guru
(1)	(2)	(3)	(4)	(5)
1. Tanjung Batu	1	96	11	6
2. Sungai Pinang	-	-	-	-
3. Sungai Punggawa	-	-	-	-
4. Tanjung Selayar	-	-	-	-
5. Senakin	-	-	-	-
6. Senakin Seberang	-	-	-	-
7. Tanah Rata	-	-	-	-
8. Sebuli	-	-	-	-
9. Sembilang	-	-	-	-
10. Tamiang Bakung	-	-	-	-
11. Tebing Tinggi	-	-	-	-
12. Sang Sang	1	112	11	8
13. Geronggang	1	224	8	5
Kelumpang Tengah	3	432	30	19

Sumber: Dinas Pendidikan Kabupaten Kotabaru



Tabel 4.1.4 Jumlah Sekolah, Murid, Guru, dan Rasio Murid-Guru Madrasah Tsanawiyah (MTs) Menurut Desa di Kecamatan Kelumpang Tengah, 2019

Desa/Kelurahan	Sekolah	Murid	Guru	Rasio Murid-Guru
(1)	(2)	(3)	(4)	(5)
1. Tanjung Batu	-	-	-	-
2. Sungai Pinang	-	-	-	-
3. Sungai Punggawa	-	-	-	-
4. Tanjung Selayar	-	-	-	-
5. Senakin	-	-	-	-
6. Senakin Seberang	-	-	-	-
7. Tanah Rata	-	-	-	-
8. Sebuli	-	-	-	-
9. Sembilang	-	-	-	-
10. Tamiang Bakung	-	-	-	-
11. Tebing Tinggi	-	-	-	-
12. Sang Sang	-	-	-	-
13. Geronggang	-	-	-	-
Kelumpang Tengah	-	-	-	-


Sumber: Kantor Camat Kelumpang Tengah



Tabel 4.1.5 Jumlah Sekolah, Murid, Guru, dan Rasio Murid-Guru Sekolah Menengah Atas (SMA) Menurut Desa di Kecamatan Kelumpang Tengah, 2019

Desa/Kelurahan	Sekolah	Murid	Guru	Rasio Murid-Guru
(1)	(2)	(3)	(4)	(5)
1. Tanjung Batu	1	98	10	6
2. Sungai Pinang	-	-	-	-
3. Sungai Punggawa	-	-	-	-
4. Tanjung Selayar	-	-	-	-
5. Senakin	-	-	-	-
6. Senakin Seberang	-	-	-	-
7. Tanah Rata	-	-	-	-
8. Sebuli	-	-	-	-
9. Sembilang	-	-	-	-
10. Tamiang Bakung	-	-	-	-
11. Tebing Tinggi	-	-	-	-
12. Sang Sang	-	-	-	-
13. Geronggang	-	-	-	-
Kelumpang Tengah	1	98	10	6

Sumber: Dinas Pendidikan Kabupaten Kotabaru



Tabel 4.1.6 Jumlah Sekolah, Murid, Guru, dan Rasio Murid-Guru Madrasah Aliyah (MA) Menurut Desa di Kecamatan Kelumpang Tengah, 2019

Desa/Kelurahan	Sekolah	Murid	Guru	Rasio Murid-Guru
(1)	(2)	(3)	(4)	(5)
1. Tanjung Batu	-	-	-	-
2. Sungai Pinang	-	-	-	-
3. Sungai Punggawa	-	-	-	-
4. Tanjung Selayar	-	-	-	-
5. Senakin	-	-	-	-
6. Senakin Seberang	-	-	-	-
7. Tanah Rata	-	-	-	-
8. Sebuli	-	-	-	-
9. Sembilang	-	-	-	-
10. Tamiang Bakung	-	-	-	-
11. Tebing Tinggi	-	-	-	-
12. Sang Sang	-	-	-	-
13. Geronggang	-	-	-	-
Kelumpang Tengah	-	-	-	-

Sumber: Kantor Camat Kelumpang Tengah



4.2 KESEHATAN

Tabel 4.2.1 Jumlah Fasilitas Kesehatan Menurut Desa di Kecamatan Kelumpang Tengah, 2019

Desa/Kelurahan	Rumah Sakit	Rumah Bersalin	Pus-kesmas	Posyan-du	Klinik/Balai Kesehatan	Polin-des
(1)	(2)	(3)	(4)	(5)	(6)	(7)
1. Tanjung Batu	-	-	1	1	-	-
2. Sungai Pinang	-	-	-	1	-	-
3. Sungai Punggawa	-	-	-	1	-	-
4. Tanjung Selayar	-	-	-	1	-	-
5. Senakin	-	-	-	1	-	-
6. Senakin Seberang	-	-	-	1	-	-
7. Tanah Rata	-	-	-	1	-	-
8. Sebuli	-	-	-	1	-	-
9. Sembilang	-	-	-	1	-	-
10. Tamiang Bakung	-	-	-	1	-	-
11. Tebing Tinggi	-	-	-	1	-	-
12. Sang Sang	-	-	-	1	-	-
13. Geronggang	-	-	1	2	-	-
Kelumpang Tengah	-	-	2	14	-	-

Sumber: Puskesmas Kecamatan Kelumpang Tengah



Tabel 4.2.2 Jumlah Tenaga Kesehatan Menurut Desa di Kecamatan Kelumpang Tengah, 2019

Desa/Kelurahan	Tenaga Medis				Ahli Gizi
	Dokter	Perawat	Bidan	Farmasi	
(1)	(2)	(3)	(4)	(5)	(6)
1. Tanjung Batu	2	4	2	1	-
2. Sungai Pinang	-	-	1	-	-
3. Sungai Punggawa	-	-	1	-	-
4. Tanjung Selayar	-	-	1	-	-
5. Senakin	-	-	1	-	-
6. Senakin Seberang	-	-	1	-	-
7. Tanah Rata	-	-	-	-	-
8. Sebuli	-	-	1	-	-
9. Sembilang	-	-	1	-	-
10. Tamiang Bakung	-	-	1	-	-
11. Tebing Tinggi	-	-	1	-	-
12. Sang Sang	-	-	1	-	-
13. Geronggang	2	5	1	1	-
Kelumpang Tengah	4	9	13	2	-

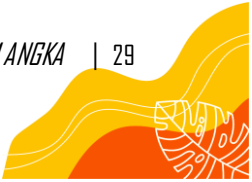
Sumber: Puskemas Kecamatan Kelumpang Tengah



Tabel 4.2.3 Jumlah Dokter Spesialis, Dokter Umum, dan Dokter Gigi Menurut Sarana Pelayanan Kesehatan di Kecamatan Kelumpang Tengah, 2019

Unit Kerja	Dokter	Perawat	Bidan
(1)	(2)	(3)	(4)
Puskesmas	4	9	13
Rumah Sakit	-	-	-
Kelumpang Tengah	4	9	13

Sumber: Puskesmas Kecamatan Kelumpang Tengah





Tabel 4.2.4 Jumlah Kasus 10 Penyakit Terbanyak di Kecamatan Kelumpang Tengah, 2019

Jenis Penyakit	Jumlah Kasus
(1)	(2)
1.
2.
3.
4.
5.
6.
7.
8.
9.
10.

Sumber: Puskesmas Kecamatan Kelumpang Tengah



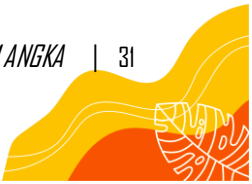


4.3 KELUARGA BERENCANA

Tabel 4.3.1 Jumlah Klinik Keluarga Berencana (KKB) dan Pos Pelayanan Keluarga Berencana Desa (PPKBD) Menurut Desa di Kecamatan Kelumpang Tengah, 2019

Desa/Kelurahan	KKB	PPKBD
(1)	(2)	(3)
1. Tanjung Batu	-	1
2. Sungai Pinang	-	1
3. Sungai Punggawa	-	1
4. Tanjung Selayar	-	1
5. Senakin	-	1
6. Senakin Seberang	-	1
7. Tanah Rata	-	0
8. Sebuli	-	1
9. Sembilang	-	1
10. Tamiang Bakung	-	2
11. Tebing Tinggi	-	1
12. Sang Sang	-	2
13. Geronggang	-	2
Kelumpang Tengah	-	15

Sumber: Klinik KB Kelumpang Tengah



Tabel 4.3.2 Jumlah Pasangan Usia Subur (PUS) dan Peserta KB Aktif Menurut Desa di Kecamatan Kelumpang Tengah, 2019

Desa/Kelurahan	Jumlah PUS	Peserta KB Aktif							
		IUD	MOW	MOP	Kon-dom	Im-plant	Sun-tikan	Pil	Jumlah
(1)	(2)	(3)	(4)	(5)	(6)	(7)	(8)	(9)	(10)
1. Tanjung Batu	217	-	-	-	-	8	65	40	113
2. Sungai Pinang	110	-	-	-	-	6	16	39	61
3. Sungai Punggawa	125	-	-	-	-	5	15	50	70
4. Tanjung Selayar	82	-	-	-	-	-	18	48	66
5. Senakin	185	-	-	-	-	-	22	105	127
6. Senakin Seberang	120	-	-	-	-	-	18	50	68
7. Tanah Rata	53	-	-	-	-	-	-	40	40
8. Sebuli	167	-	-	-	-	-	-	125	125
9. Sembilang	265	-	-	-	-	20	45	156	221
10. Tamiang Bakung	215	-	-	-	-	-	34	141	175
11. Tebing Tinggi	112	-	-	-	-	-	68	39	107
12. Sang Sang	520	10	-	-	-	40	130	295	465
13. Geronggang	500	-	-	-	-	38	140	268	446
Kelumpang Tengah	2671	10	-	-	-	193	570	625	2084

Sumber: Klinik KB Kelumpang Tengah




4.4 AGAMA

Tabel 4.4.1 Jumlah Penduduk Menurut Desa dan Agama di Kecamatan Kelumpang Tengah, 2019

Desa/Kelurahan	Islam	Protes- tan	Katolik	Hindu	Budha	Lain- nya
(1)	(2)	(3)	(4)	(5)	(6)	(7)
1. Tanjung Batu	789	-	-	-	-	-
2. Sungai Pinang	366	-	-	-	-	-
3. Sungai Punggawa	456	-	-	-	-	-
4. Tanjung Selayar	263	-	-	-	-	-
5. Senakin	641	-	-	-	-	-
6. Senakin Seberang	457	-	-	-	-	-
7. Tanah Rata	209	-	-	-	-	-
8. Sebuli	648	-	-	-	-	-
9. Sembilang	988	-	-	-	-	-
10. Tamiang Bakung	1002	-	-	-	-	-
11. Tebing Tinggi	317	132	-	-	-	-
12. Sang Sang	2048	148	-	-	-	-
13. Geronggang	2349	197	-	-	-	-
Kelumpang Tengah	10.533	477	-	-	-	-

Sumber: KUA Kelumpang Tengah



Tabel 4.4.2 Jumlah Tempat Peribadatan Menurut Desa di Kecamatan Kelumpang Tengah, 2019

Desa/Kelurahan	Masjid	Mushola	Gereja Protestan	Gereja Katolik	Pura	Vihara
(1)	(2)	(3)	(4)	(5)	(6)	(7)
1. Tanjung Batu	1	2	-	-	-	-
2. Sungai Pinang	-	1	-	-	-	-
3. Sungai Punggawa	1	1	-	-	-	-
4. Tanjung Selayar	-	1	-	-	-	-
5. Senakin	1	2	-	-	-	-
6. Senakin Seberang	-	1	-	-	-	-
7. Tanah Rata	1	-	-	-	-	-
8. Sebuli	1	2	-	-	-	-
9. Sembilang	1	2	-	-	-	-
10. Tamiang Bakung	1	2	-	-	-	-
11. Tebing Tinggi	1	2	-	-	-	-
12. Sang Sang	1	2	-	-	-	-
13. Geronggang	1	1	1	-	-	-
Kelumpang Tengah	10	19	1	-	-	-

Sumber: KUA Kelumpang Tengah



BAB | PERTANIAN

05

<https://web.archive.org/web/20190901000000/https://ps.go.id>

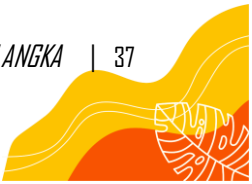


5.1 TANAMAN PANGAN

Tabel 5.1.1 Luas Lahan Sawah Menurut Desa dan Jenis Pengairan di Kecamatan Kelumpang Tengah (ha), 2019

Desa/Kelurahan	Irigasi	Non Irigasi	Jumlah
(1)	(2)	(3)	(4)
1. Tanjung Batu	-	155.58	155.58
2. Sungai Pinang	-	114.36	114.36
3. Sungai Punggawa	-	123.17	123.17
4. Tanjung Selayar	-	97.25	97.25
5. Senakin	-	-	-
6. Senakin Seberang	-	-	-
7. Tanah Rata	-	-	-
8. Sebuli	-	-	-
9. Sembilang	-	37.03	37.03
10. Tamiang Bakung	-	57.32	57.32
11. Tebing Tinggi	-	-	-
12. Sang Sang	-	-	-
13. Geronggang	-	-	-
Kelumpang Tengah	-	584.98	584.98

Sumber: Mantri Tani Kelumpang Tengah



Tabel 5.1.2 Jumlah Lahan Tegal/Kebun, Ladang/Huma, dan Lahan yang Sementara Tidak Diusahakan Menurut Desa di Kecamatan Kelumpang Tengah (ha), 2019

Desa/Kelurahan	Tegal/ Kebun	Ladang/huma	Sementara Tidak Diusahakan
(1)	(2)	(3)	(4)
1. Tanjung Batu	-	35.07	-
2. Sungai Pinang	-	15.23	-
3. Sungai Punggawa	-	23.74	-
4. Tanjung Selayar	-	15.63	-
5. Senakin	-	58.95	-
6. Senakin Seberang	-	28.31	-
7. Tanah Rata	-	0	-
8. Sebuli	-	55.51	-
9. Sembilang	-	68.43	-
10. Tamiang Bakung	-	85.28	-
11. Tebing Tinggi	-	20	-
12. Sang Sang	-	21.0	-
13. Geronggang	-	0	-
Kelumpang Tengah	-	427.17	-

Sumber: Mantri Tani Kelumpang Tengah



Tabel 5.1.3 Luas Panen Padi Sawah dan Padi Ladang Menurut Desa di Kecamatan Kelumpang Tengah (ha), 2019

Desa/Kelurahan	Padi Sawah	Padi Ladang
(1)	(2)	(3)
1. Tanjung Batu	155.58	35.07
2. Sungai Pinang	114.36	15.23
3. Sungai Punggawa	123.17	23.74
4. Tanjung Selayar	97.25	15.63
5. Senakin	-	58.95
6. Senakin Seberang	-	28.31
7. Tanah Rata	-	-
8. Sebuli	-	55.51
9. Sembilang	37.03	68.43
10. Tamiang Bakung	57.32	85.28
11. Tebing Tinggi	-	20
12. Sang Sang	-	21.0
13. Geronggang	-	-
Kelumpang Tengah	584.98	427.17

Sumber: Mantri Tani Kelumpang Tengah



Tabel 5.1.4 Luas Panen, Produksi, dan Produktivitas Padi Menurut Desa di Kecamatan Kelumpang Tengah, 2019

Desa/Kelurahan	Luas Panen (ha)	Produksi (ton)	Produktivitas (ton/ha)
(1)	(82)	(3)	(4)
1. Tanjung Batu	190.65	825	...
2. Sungai Pinang	129.59	527	...
3. Sungai Punggawa	146.91	611	...
4. Tanjung Selayar	112.88	498	...
5. Senakin	58.95	185	...
6. Senakin Seberang	28.31	113	...
7. Tanah Rata	-	-	...
8. Sebuli	55.51	213	...
9. Sembilang	105.46	363	...
10. Tamiang Bakung	42.06	205	...
11. Tebing Tinggi	20	124	...
12. Sang Sang	21.0	144	...
13. Geronggang	-	-	...
Kelumpang Tengah	1012.15	3808	...

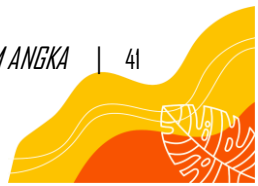
Sumber: Mantri Tani Kelumpang Tengah



Tabel 5.1.5 Luas Panen, Produksi, dan Produktivitas Jagung Menurut Desa di Kecamatan Kelumpang Tengah, 2019

Desa/Kelurahan	Luas Panen (ha)	Produksi (ton)	Produktivitas (ton/ha)
(1)	(2)	(3)	(4)
1. Tanjung Batu
2. Sungai Pinang
3. Sungai Punggawa
4. Tanjung Selayar
5. Senakin
6. Senakin Seberang
7. Tanah Rata
8. Sebuli
9. Sembilang
10. Tamiang Bakung
11. Tebing Tinggi
12. Sang Sang
13. Geronggang
Kelumpang Tengah

Sumber: Mantri Tani Kelumpang Tengah





Tabel 5.1.6 Luas Panen, Produksi, dan Produktivitas Kedelai Menurut Desa di Kecamatan Kelumpang Tengah, 2019

Desa/Kelurahan	Luas Panen (ha)	Produksi (ton)	Produktivitas (ton/ha)
(1)	(2)	(3)	(4)
1. Tanjung Batu
2. Sungai Pinang
3. Sungai Punggawa
4. Tanjung Selayar
5. Senakin
6. Senakin Seberang
7. Tanah Rata
8. Sebuli
9. Sembilang
10. Tamiang Bakung
11. Tebing Tinggi
12. Sang Sang
13. Geronggang
Kelumpang Tengah


Sumber: Mantri Tani Kelumpang Tengah



Tabel 5.1.7 Luas Panen, Produksi, dan Produktivitas Kacang Tanah Menurut Desa di Kecamatan Kelumpang Tengah, 2019

Desa/Kelurahan	Luas Panen (ha)	Produksi (ton)	Produktivitas (ton/ha)
(1)	(2)	(3)	(4)
1. Tanjung Batu	-
2. Sungai Pinang	-
3. Sungai Punggawa	-
4. Tanjung Selayar	-
5. Senakin	-
6. Senakin Seberang	-
7. Tanah Rata	-
8. Sebuli	-
9. Sembilang	1.62	2	0.68
10. Tamiang Bakung	1.35	2	0.67
11. Tebing Tinggi	-
12. Sang Sang	-
13. Geronggang	-
Kelumpang Tengah	2.97	4	1.35

Sumber: Mantri Tani Kelumpang Tengah



Tabel 5.1.8 Luas Panen, Produksi, dan Produktivitas Kacang Hijau Menurut Desa di Kecamatan Kelumpang Tengah, 2019

Desa/Kelurahan	Luas Panen (ha)	Produksi (ton)	Produktivitas (ton/ha)
(1)	(2)	(3)	(4)
1. Tanjung Batu
2. Sungai Pinang
3. Sungai Punggawa
4. Tanjung Selayar
5. Senakin
6. Senakin Seberang
7. Tanah Rata
8. Sebuli
9. Sembilang
10. Tamiang Bakung
11. Tebing Tinggi
12. Sang Sang
13. Geronggang
Kelumpang Tengah


Sumber: Mantri Tani Kelumpang Tengah



Tabel 5.1.9 Luas Panen, Produksi, dan Produktivitas Ubi Kayu Menurut Desa di Kecamatan Kelumpang Tengah, 2019

Desa/Kelurahan	Luas Panen (ha)	Produksi (ton)	Produktivitas (ton/ha)
(1)	(2)	(3)	(4)
1. Tanjung Batu	-
2. Sungai Pinang	-
3. Sungai Punggawa	-
4. Tanjung Selayar	-
5. Senakin	4.73	167.59	5.77
6. Senakin Seberang	5.27	186.07	6.32
7. Tanah Rata	4.15	157.66	4.89
8. Sebuli	-
9. Sembilang	5.50	193.82	6.58
10. Tamiang Bakung	4.22	159.05	4.94
11. Tebing Tinggi	3.30	147.98	4.65
12. Sang Sang	3.07	140.83	4.09
13. Geronggang	-
Kelumpang Tengah	30.24	1153	37.24

Sumber: Mantri Tani Kelumpang Tengah



Tabel 5.1.10 Luas Panen, Produksi, dan Produktivitas Ubi Jalar Menurut Desa di Kecamatan Kelumpang Tengah, 2019

Desa/Kelurahan	Luas Panen (ha)	Produksi (ton)	Produktivitas (ton/ha)
(1)	(2)	(3)	(4)
1. Tanjung Batu	-
2. Sungai Pinang	-
3. Sungai Punggawa	-
4. Tanjung Selayar	-
5. Senakin	1	15.45	5.02
6. Senakin Seberang	-
7. Tanah Rata	-
8. Sebuli	-
9. Sembilang	1	15	4.89
10. Tamiang Bakung	1	13.55	3.58
11. Tebing Tinggi	-
12. Sang Sang	-
13. Geronggang	-
Kelumpang Tengah	3	44	13.49

Sumber: Mantri Tani Kelumpang Tengah

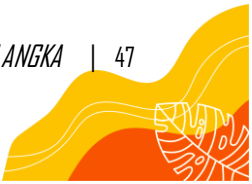


5.2 HORTIKULTURA

Tabel 5.2.1 Luas Panen Tanaman Sayuran Menurut Desa dan Jenis Sayuran di Kecamatan Kelumpang Tengah (ha), 2019

Desa/Kelurahan	Bawang Merah	Cabe	Ken- tang	Kubis	Wortel	Petsai	Lain- nya
(1)	(2)	(3)	(4)	(5)	(6)	(7)	(8)
1. Tanjung Batu
2. Sungai Pinang
3. Sungai Punggawa
4. Tanjung Selayar
5. Senakin
6. Senakin Seberang
7. Tanah Rata
8. Sebuli
9. Sembilang
10. Tamiang Bakung
11. Tebing Tinggi
12. Sang Sang
13. Geronggang
Kelumpang Tengah

Sumber: Mantri Tani Kelumpang Tengah



Tabel 5.2.2 Produksi Tanaman Sayuran Menurut Desa dan Jenis Sayuran di Kecamatan Kelumpang Tengah (ton), 2019

Desa/Kelurahan	Bawang Merah	Cabe	Ken- tang	Kubis	Wortel	Petsai	Lain- nya
(1)	(2)	(3)	(4)	(5)	(6)	(7)	(8)
1. Tanjung Batu
2. Sungai Pinang
3. Sungai Punggawa
4. Tanjung Selayar
5. Senakin
6. Senakin Seberang
7. Tanah Rata
8. Sebuli
9. Sembilang
10. Tamiang Bakung
11. Tebing Tinggi
12. Sang Sang
13. Geronggang
Kelumpang Tengah


Sumber: Mantri Tani Kelumpang Tengah



Tabel 5.2.3 Luas Panen Buah-buahan Menurut Desa dan Jenis Buah di Kecamatan Kelumpang Tengah (ha), 2019

Desa/Kelurahan	Bawang Merah	Cabe	Ken- tang	Kubis	Wortel	Petsai	Lain- nya
(1)	(2)	(3)	(4)	(5)	(6)	(7)	(8)
1. Tanjung Batu
2. Sungai Pinang
3. Sungai Punggawa
4. Tanjung Selayar
5. Senakin
6. Senakin Seberang
7. Tanah Rata
8. Sebuli
9. Sembilang
10. Tamiang Bakung
11. Tebing Tinggi
12. Sang Sang
13. Geronggang
Kelumpang Tengah

Sumber: Mantri Tani Kelumpang Tengah



Tabel 5.2.4 Produksi Buah-buahan Menurut Desa dan Jenis Buah di Kecamatan Kelumpang Tengah (ton), 2019

Desa/Kelurahan	Bawang Merah	Cabe	Ken- tang	Kubis	Wortel	Petsai	Lain- nya
(1)	(2)	(3)	(4)	(5)	(6)	(7)	(8)
1. Tanjung Batu
2. Sungai Pinang
3. Sungai Punggawa
4. Tanjung Selayar
5. Senakin
6. Senakin Seberang
7. Tanah Rata
8. Sebuli
9. Sembilang
10. Tamiang Bakung
11. Tebing Tinggi
12. Sang Sang
13. Geronggang
Kelumpang Tengah

Sumber: Mantri Tani Kelumpang Tengah




5.3 PERKEBUNAN

Tabel 5.3.1 Luas Tanaman Perkebunan Menurut Desa dan Jenis Tanaman di Kecamatan Kelumpang Tengah (ha), 2019

Desa/Kelurahan	Karet	Kelapa	Kelapa Sawit	Kopi	Lada	Kakao	Lainnya
(1)	(2)	(3)	(4)	(5)	(6)	(7)	(8)
1. Tanjung Batu
2. Sungai Pinang
3. Sungai Punggawa
4. Tanjung Selayar
5. Senakin
6. Senakin Seberang
7. Tanah Rata
8. Sebuli
9. Sembilang
10. Tamiang Bakung
11. Tebing Tinggi
12. Sang Sang
13. Geronggang
Kelumpang Tengah

Sumber: Mantri Tani Kelumpang Tengah



Tabel 5.3.2 Produksi Tanaman Perkebunan Menurut Desa dan Jenis Tanaman di Kecamatan Kelumpang Tengah (ton), 2019

Desa/Kelurahan	Karet	Kelapa	Kelapa Sawit	Kopi	Lada	Kakao	Lainnya
(1)	(2)	(3)	(4)	(5)	(6)	(7)	(8)
1. Tanjung Batu
2. Sungai Pinang
3. Sungai Punggawa
4. Tanjung Selayar
5. Senakin
6. Senakin Seberang
7. Tanah Rata
8. Sebuli
9. Sembilang
10. Tamiang Bakung
11. Tebing Tinggi
12. Sang Sang
13. Geronggang
Kelumpang Tengah

Sumber: Mantri Tani Kelumpang Tengah



5.4 PETERNAKAN

Tabel 5.4.1 Populasi Ternak Menurut Desa dan Jenis Ternak di Kecamatan Kelumpang Tengah (ekor), 2019

Desa/Kelurahan	Sapi Perah	Sapi Potong	Kerbau	Kuda	Kambing	Domba	Babi
(1)	(2)	(3)	(4)	(5)	(6)	(7)	(8)
1. Tanjung Batu	-	28	-	-	16	-	-
2. Sungai Pinang	-	14	-	-	-	-	-
3. Sungai Punggawa	-	20	-	-	20	-	-
4. Tanjung Selayar	-	30	-	-	23	-	-
5. Senakin	-	150	100	-	14	-	-
6. Senakin Seberang	-	50	-	-	18	-	-
7. Tanah Rata	-	-	-	-	-	-	-
8. Sebuli	-	85	-	-	30	-	-
9. Sembilang	-	58	20	-	29	-	-
10. Tamiang Bakung	-	75	-	-	75	-	-
11. Tebing Tinggi	-	130	60	-	58	-	-
12. Sang Sang	-	85	-	-	53	-	-
13. Geronggang	-	125	-	-	44	-	-
Kelumpang Tengah	-	850	180	-	380	-	-

Sumber: Mantri Tani Kelumpang Tengah



Tabel 5.4.2 Populasi Unggas Menurut Desa dan Jenis Unggas di Kecamatan Kelumpang Tengah (ekor), 2019

Desa/Kelurahan	Ayam Kampung	Ayam Petelur	Ayam Pedaging	Itik/Itik Manila
(1)	(2)	(3)	(4)	(5)
1. Tanjung Batu	-	-	-	-
2. Sungai Pinang	-	-	-	-
3. Sungai Punggawa	-	-	-	-
4. Tanjung Selayar	-	-	-	-
5. Senakin	-	-	-	150
6. Senakin Seberang	-	-	-	200
7. Tanah Rata	-	-	-	-
8. Sebuli	-	-	-	-
9. Sembilang	-	-	-	-
10. Tamiang Bakung	-	-	1630	375
11. Tebing Tinggi	-	-	-	-
12. Sang Sang	-	-	-	-
13. Geronggang	-	-	3630	200
Kelumpang Tengah	-	-	5260	925

Sumber: Mantri Tani Kelumpang Tengah



Tabel 5.4.3 Jumlah Ternak yang Dipotong Menurut Desa dan Jenis Ternak di Kecamatan Kelumpang Tengah , 2019

Desa/Kelurahan	Sapi Potong	Kerbau	Kuda	Kam-bing	Domba	Babi
(1)	(2)	(3)	(4)	(5)	(6)	(7)
1. Tanjung Batu
2. Sungai Pinang
3. Sungai Punggawa
4. Tanjung Selayar
5. Senakin
6. Senakin Seberang
7. Tanah Rata
8. Sebuli
9. Sembilang
10. Tamiang Bakung
11. Tebing Tinggi
12. Sang Sang
13. Geronggang
Kelumpang Tengah

Sumber: Mantri Tani Kelumpang Tengah



5.5 PERIKANAN

Tabel 5.5.1 Jumlah Rumah Tangga Perikanan Tangkap Menurut Desa dan Subsektor di Kecamatan Kelumpang Tengah, 2018 – 2019

Desa/Kelurahan	Perikanan Laut		Perairan Umum		Jumlah	
	2018	2019	2018	2019	2018	2019
(1)	(2)	(3)	(4)	(5)	(6)	(7)
1. Tanjung Batu
2. Sungai Pinang
3. Sungai Punggawa
4. Tanjung Selayar
5. Senakin
6. Senakin Seberang
7. Tanah Rata
8. Sebuli
9. Sembilang
10. Tamiang Bakung
11. Tebing Tinggi
12. Sang Sang
13. Geronggang
Kelumpang Tengah

Sumber: Dinas Perikanan Kabupaten Kotabaru



Tabel 5.5.2 Produksi Perikanan Tangkap Menurut Desa dan Subsektor di Kecamatan Kelumpang Tengah (ton), 2018 – 2019

Desa/Kelurahan	Perikanan Laut		Perairan Umum		Jumlah	
	2018	2019	2018	2019	2018	2019
(1)	(2)	(3)	(4)	(5)	(6)	(7)
1. Tanjung Batu
2. Sungai Pinang
3. Sungai Punggawa
4. Tanjung Selayar
5. Senakin
6. Senakin Seberang
7. Tanah Rata
8. Sebuli
9. Sembilang
10. Tamiang Bakung
11. Tebing Tinggi
12. Sang Sang
13. Geronggang
Kelumpang Tengah

Sumber: Dinas Perikanan Kabupaten Kotabaru



Tabel 5.5.3 Jumlah Rumah Tangga Perikanan Budidaya Menurut Desa dan Jenis Budidaya di Kecamatan Kelumpang Tengah, 2019

Desa/Kelurahan	Laut	Tambak	Kolam	Keram- ba	Jaring Apung	Sawah	Jumlah
(1)	(2)	(3)	(4)	(5)	(6)	(7)	(8)
1. Tanjung Batu
2. Sungai Pinang
3. Sungai Punggawa
4. Tanjung Selayar
5. Senakin
6. Senakin Seberang
7. Tanah Rata
8. Sebuli
9. Sembilang
10. Tamiang Bakung
11. Tebing Tinggi
12. Sang Sang
13. Geronggang
Kelumpang Tengah


Sumber: Dinas Perikanan Kabupaten Kotabaru



Tabel 5.5.4 Produksi Perikanan Budidaya Menurut Desa dan Jenis Budidaya di Kecamatan Kelumpang Tengah (ton), 2019

Desa/Kelurahan	Laut	Tambak	Kolam	Keram- ba	Jaring Apung	Sawah	Jumlah
(1)	(2)	(3)	(4)	(5)	(6)	(7)	(8)
1. Tanjung Batu
2. Sungai Pinang
3. Sungai Punggawa
4. Tanjung Selayar
5. Senakin
6. Senakin Seberang
7. Tanah Rata
8. Sebuli
9. Sembilang
10. Tamiang Bakung
11. Tebing Tinggi
12. Sang Sang
13. Geronggang
Kelumpang Tengah

Sumber: Dinas Perikanan Kabupaten Kotabaru





Tabel 5.5.5 Jumlah Perahu/Kapal Menurut Desa dan Jenis Kapal di Kecamatan Kelumpang Tengah, 2019

Desa/Kelurahan	Laut	Tambak	Kolam	Keram- ba	Jaring Apung	Sawah	Jumlah
(1)	(2)	(3)	(4)	(5)	(6)	(7)	(8)
1. Tanjung Batu	8	-	-	-	-	-	8
2. Sungai Pinang	5	-	-	-	-	-	5
3. Sungai Punggawa	6	-	-	-	-	-	6
4. Tanjung Selayar	4	-	-	-	-	-	4
5. Senakin	10	-	-	-	-	-	10
6. Senakin Seberang	15	-	-	-	-	-	15
7. Tanah Rata	-	-	-	-	-	-	-
8. Sebuli	-	-	-	-	-	-	-
9. Sembilang	-	-	-	-	-	-	-
10. Tamiang Bakung	-	-	-	-	-	-	-
11. Tebing Tinggi	-	-	-	-	-	-	-
12. Sang Sang	5	-	-	-	-	-	5
13. Geronggang	12	-	-	-	-	-	12
Kelumpang Tengah	65	-	-	-	-	-	65

Sumber: Dinas Perikanan Kabupaten Kotabaru




BAB | 06 | PARIWISATA



Tabel 6.1.1 Jumlah Rumah Makan/Restoran Menurut Desa di Kecamatan Kelumpang Tengah, 2016 – 2019

Desa/Kelurahan	2016	2017	2018	2019
(1)	(2)	(3)	(4)	(5)
1. Tanjung Batu	-	-	-	-
2. Sungai Pinang	-	-	-	-
3. Sungai Punggawa	-	-	-	-
4. Tanjung Selayar	-	-	-	-
5. Senakin	-	-	-	-
6. Senakin Seberang	-	-	-	-
7. Tanah Rata	-	-	-	-
8. Sebuli	-	-	-	-
9. Sembilang	-	-	-	-
10. Tamiang Bakung	-	-	-	-
11. Tebing Tinggi	2	2	2	2
12. Sang Sang	-	-	-	-
13. Geronggang	4	4	4	4
Kelumpang Tengah	6	6	6	6

Sumber: Kepala Desa Se-Kecamatan Kelumpang Tengah



Tabel 6.1.2 Jumlah Hotel dan Akomodasi Lainnya Menurut Klasifikasi di Kecamatan Kelumpang Tengah, 2014 – 2019

Tahun	Hotel					Akomodasi Lainnya
	Bintang 1	Bintang 2	Bintang 3	Bintang 4	Bintang 5	
(1)	(2)	(3)	(4)	(5)	(6)	(7)
2014	-	-	-	-	-	4
2015	-	-	-	-	-	4
2016	-	-	-	-	-	4
2017	-	-	-	-	-	4
2018	-	-	-	-	-	4
2019	-	-	-	-	-	4

Sumber: BPS, Direktori Perusahaan Akomodasi Provinsi Kalimantan Selatan 2019




Sensus
Penduduk
2020

#MencatatIndonesia

DATA

MENCERDASKAN BANGSA

— *Enlighten The Nation* —



**BADAN PUSAT STATISTIK
KABUPATEN KOTABARU**

JALAN JAMRUT DESA DIRGAHAYU
PULAU LAUT UTARA, KOTABARU 70242
Telepon: (0518) 21445. Fax: (0561) 23009
Email: bps6302@bps.go.id
Website: kotabarukab.bps.go.id